











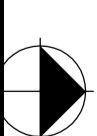


**OBČINSKI PODROBNI PROSTORSKI NAČRT ZA VP 4/1/1-1-DEL IN VP 4/1/1-DEL
POLHOV GRADEC**

LEGENDA:

-  MEJA OBMOČJA OPPN
-  MEJE ZEMLJIŠKIH PARCEL
-  MEJA ENOTE UREJANJA PROSTORA
-  VP4/1/1 OZNAKA ENOTE UREJANJA PROSTORA
-  OZNAKA PROSTORSKE ENOTE
-  E1 OZNAKA ETAPE
-  MEJA ETAPE
-  MEJE PARCEL STAVB
-  JAVNE POUVRŠINE
-  PA/1 OZNAKA PARCELE STAVBE

**ŠABEC
KALAN
ŠABEC** močca kalon šabec, s.p.
ARHITEKTI nacquetova ulica 1a, ljubljana



Številka naloge	UP 06-011
Investitor:	M - Schwarzmann d.o.o., Pristava pri Polhovem Gradcu 12A, 1355 Polhov Gradec
Vesbina risbe	OBČINA DOBRVA - POLHOV GRADEC, Stara cesta 13, 1356 DOBRVA NAČRT OBODNE PARCELACIJE, PARCELACIJE ZEMLJIŠČ IN PRIKAZ JAVNEGA DOBRA NA KATASTRSKEM NAČRTU
Odg. vodja izdelave OPPN	Mojca Kalan Šabec, u.d.a.
Sodelavci	Mojca Gros, u.d.a.
Datum izdelave načrta	Julij 2013
Merilo:	1:1000
Številka risbe	33