




















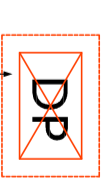




**OBČINSKI PODROBNI PROSTORSKI NAČRT ZA VP 4/1/1-DEL IN VP 4/1/1-DEL
POLHOV GRADEC**

LEGENDA:

-  MEJA OBMOČJA OPPN
-  MEJA ENOTE UREJANJA PROSTORA
-  VP4/1/1 OZNAKA ENOTE UREJANJA PROSTORA
-  PE1 OZNAKA PROSTORSKE ENOTE
-  E1 OZNAKA ETAPE
-  MEJA ETAPE
-  NOVA STAVBA
-  POGOJNO DOPUSTNA GRADNJA
-  OBSTOJEČA STAVBA
-  OZNAKA STAVBE
-  ZELENE POVRŠINE
-  JAVNE ZELENE POVRŠINE
-  DREVESA IN GRMOVNICE
-  JAVNE VOZNE POVRŠINE
-  VODOTOK
-  PROTIPOPRAVNI NASIP - 1.FAZA
-  PROTIPOPRAVNI NASIP - 2.FAZA
-  PROTIPOPRAVNI UKREP - DVIIG CESTE
-  PROTIPOPRAVNI UKREP - IZVEDBA TERASE
-  IZRAVNAVNI UKREP - LOKACIJA ZADRŽEVALNIKA POPLAVNE VODE
-  DOVOZNA POT ZA INTERVENCIJSKA VOZILA

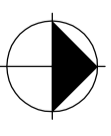


DELOVNA POVRŠINA

NADTALNI HIDRANT

PODTALNI HIDRANT

**ŠABEC
KALAN
ŠABEC** močea kalan šabec, s.p.
Inoquetoa uticeo 10, Tibbilona
ARHITEKTI



Številka naloge:	UP 06-011	Mertilo:	1:1000	Številka risbe:	4.5
Investitor:	M - Schwarzmann d.o.o., Pristava pri Polhovem Gradcu 12A, 1355 Polhov Gradec				
Vesilna risbe:	OBČINA DOBRROVA - POLHOV GRADEC, Stara cesta 13, 1356 DOBRROVA				
Odg. vodja izdelave OPPN:	NARAVNI IN DRUGIMI NESREČAMI	Id. št. ZAPS 0275 A			
Sodelavci:	Mojca Kalan Šabec, u.d.a.				
Datum izdelave načrta:	Julij 2013				